




Ходатайство об установлении публичного сервитута №395/7 от 03.03.2021 г.	
1	Министерство имущественных отношений Московской области (наименование органа, принимающего решение об установлении публичного сервитута)
2	Сведения о лице, представившем ходатайство об установлении публичного сервитута (далее – заявитель):
2.1	Полное наименование Публичное акционерное общество «Россети Московский регион»
2.2	Сокращенное наименование ПАО «Россети Московский регион»
2.3	Организационно-правовая форма Публичное акционерное общество
2.4	Почтовый адрес (индекс, субъект Российской Федерации, населенный пункт, улица, дом) 115114, г. Москва, проезд 2-й Павелецкий, д. 3, стр. 2
2.5	Фактический адрес (индекс, субъект Российской Федерации, населенный пункт, улица, дом) 115114, г. Москва, проезд 2-й Павелецкий, д. 3, стр. 2
2.6	Адрес электронной почты client@rossetimr.ru
2.7	ОГРН 1057746555811
2.8	ИНН 5036065113
3	Сведения о представителе заявителя:
3.1	Фамилия Имя Отчество (при наличии) Котолевская Мария Григорьевна
3.2	Адрес электронной почты kotolevskaya@prizma-group.ru
3.3	Телефон 8 925 924 75 90
3.4	Наименование и реквизиты документа, подтверждающего полномочия представителя заявителя Доверенность от 23.09.2020 г., зарегистрированная в реестре за № 77/555-н/77-2020-5-805, доверенность от 20.03.2020 г. зарегистрированная в реестре за №77/555-н/77-2020-2-927
4	Прошу установить публичный сервитут в отношении земель и (или) земельного(ых) участка(ов) в целях (указываются цели, предусмотренные статьей 39.37 Земельного кодекса Российской Федерации или статьей 3.6 Федерального закона от 25 октября 2001 г. № 137-ФЗ «О введении в действие Земельного кодекса Российской Федерации»): <u>размещения существующего объекта электросетевого хозяйства «ВЛ 110 кВ Лужники-Добрыниха с отп.», право собственности на который возникло до 01.09.2018, в рамках реализации права, предусмотренного п. 3 ст. 3.6 Федерального закона от 25.10.2001 № 137-ФЗ «О введении в действие Земельного кодекса Российской Федерации».</u>
5	Испрашиваемый срок публичного сервитута <u>49 лет</u>
6	Срок, в течение которого в соответствии с расчетом заявителя использование земельного участка (его части) и (или) расположенного на нем объекта недвижимости в соответствии с их разрешенным использованием будет в соответствии с подпунктом 4 пункта 1 статьи 39.41 Земельного кодекса Российской Федерации невозможно или существенно затруднено (при возникновении таких обстоятельств) – <u>не требуется к заполнению</u>
7	Обоснование необходимости установления публичного сервитута <u>Объект электросетевого хозяйства существует на местности с 1951 г., что подтверждается Техническим паспортом Электросетевого комплекса «Подстанция 110 кВ «Лужники» №569 с линиями электропередачи и кабельными линиями».</u> <u>Право собственности ПАО «Россети Московский регион» на объект возникло на основании следующих документов: разделительный баланс ОАО «Мосэнерго» реорганизуемого в форме выделения, утвержденный общим собранием акционеров ОАО «Мосэнерго» протокол №1 от 29.06.2004 г. и подтверждается Свидетельством о государственной регистрации права от 30.06.2007 г. серия 50НБ №308660.</u> <u>В соответствии с пунктом 6 статьи 39.41 Земельного кодекса Российской Федерации границы публичного сервитута для размещения объектов электросетевого хозяйства (пп. 1, 3 и 4 статьи 39.37 Земельного кодекса) определяются в соответствии с установленной документацией по</u>

	<p><u>планировке территории границами зон планируемого размещения объектов, а в случае, если для размещения инженерных сооружений разработка документации по планировке территории не требуется, в пределах, не превышающих размеров соответствующих охранных зон. В соответствии с п. 5 ч. 3 ст. 11.3 Земельного кодекса РФ разработка документации по планировке территории требуется для строительства, реконструкции линейных объектов федерального, регионального или местного значения.</u></p> <p><u>Ширина охранной зоны объекта электросетевого хозяйства определена в соответствии с Постановлением Правительства РФ от 24 февраля 2009 г. №160 «О порядке установления охранных зон объектов электросетевого хозяйства и особых условий использования земельных участков, расположенных в границах таких зон».</u></p> <p><u>В связи с этим целесообразно установить границы публичного сервитута по границам охранных зон, поскольку для установления публичного сервитута в целях размещения существующего линейного объекта представление документации по планировке территории не требуется.</u></p>		
8	<p>Сведения о правообладателе инженерного сооружения, которое переносится в связи с изъятием земельного участка для государственных или муниципальных нужд в случае, если заявитель не является собственником указанного инженерного сооружения (в данном случае указываются сведения в объеме, предусмотренном пунктом 2 настоящей Формы) (заполняется в случае, если ходатайство об установлении публичного сервитута подается с целью установления сервитута в целях реконструкции инженерного сооружения, которое переносится в связи с изъятием такого земельного участка для государственных или муниципальных нужд)</p> <p>-----</p>		
9	<table border="0"> <tr> <td data-bbox="228 891 683 2114">Кадастровые номера земельных участков (при их наличии), в отношении которых испрашивается публичный сервитут и границы которых внесены в Единый государственный реестр недвижимости</td> <td data-bbox="683 891 1445 2114"> 50:31:000000:52, 50:28:0110156:48, 50:28:0110325:34, 50:28:0110325:6, 50:28:0110325:36, 50:28:0110325:38, 50:28:0110325:35, 50:28:0110325:1, 50:28:0110325:5, 50:28:0110325:51, 50:28:0110325:32, 50:28:0110325:39, 50:28:0110325:37, 50:28:0110325:50, 50:28:0110325:33, 50:28:0110323:1, 50:28:0110323:3, 50:28:0110301:303, 50:28:0110301:282, 50:28:0110301:161, 50:28:0110301:201, 50:28:0110301:98, 50:28:0110301:567, 50:28:0110301:564, 50:28:0110301:200, 50:28:0110301:287, 50:28:0110301:219, 50:28:0110301:386, 50:28:0110301:57, 50:28:0110301:566, 50:28:0110301:41, 50:28:0110301:15, 50:28:0110301:32, 50:28:0110301:235, 50:28:0110301:681, 50:28:0110301:682, 50:28:0110301:63, 50:28:0110301:48, 50:28:0110301:230, 50:28:0110301:30, 50:28:0110301:5, 50:28:0110301:639, 50:28:0110301:272, 50:28:0110301:343, 50:28:0110301:20, 50:28:0110301:58, 50:28:0110301:305, 50:28:0110301:304, 50:28:0110301:224, 50:28:0110301:156, 50:28:0110301:565, 50:28:0110301:560, 50:28:0110301:138, 50:28:0110301:376, 50:28:0110301:557, 50:28:0110301:666, 50:28:0110301:330 (ЕЗ 50:28:000000:40), 50:28:0110301:556, 50:28:0110301:331 (ЕЗ 50:28:000000:40), 50:28:0110301:561, 50:28:000000:55981, 50:28:0110301:168, 50:28:0110301:338, 50:28:0110318:189, 50:28:0110301:768, 50:28:0110318:146, 50:28:0110318:91, 50:28:0110301:562, 50:28:0110301:335, 50:28:0110318:122, 50:28:0110301:249, 50:28:0110301:307, 50:28:0110301:378, 50:28:0110301:370, 50:28:0110301:319, 50:28:0110318:14, 50:28:0110301:288, 50:28:0110301:348, 50:28:0110318:170, 50:28:0110301:563, 50:28:0110318:119, 50:28:0110301:295, 50:28:0110318:1, 50:28:0110301:351, 50:28:0110301:558, 50:28:0110318:78, 50:28:0110318:137, 50:28:0110318:171, 50:28:0110301:357, 50:28:0110318:132, 50:28:0110301:301, 50:28:0110301:559, 50:28:0110318:118, 50:28:0110318:128, 50:28:0110301:381, 50:28:0110301:339, 50:28:000000:55829, 50:28:0110326:24, 50:28:0110326:26, 50:28:0110326:27, 50:28:0110326:22, 50:28:0110326:12 (ЕЗ 50:28:000000:40), 50:28:000000:55898, 50:28:0110326:10, 50:28:0110326:28, 50:28:0110305:34, 50:28:0110305:87, 50:28:0110305:88, 50:28:0110305:9, 50:28:0110305:10, 50:28:0110305:60, 50:28:0110305:43, 50:28:0110305:39, 50:28:0110305:42, 50:28:0110305:54, 50:28:0110305:72, 50:28:0110305:78, </td> </tr> </table>	Кадастровые номера земельных участков (при их наличии), в отношении которых испрашивается публичный сервитут и границы которых внесены в Единый государственный реестр недвижимости	50:31:000000:52, 50:28:0110156:48, 50:28:0110325:34, 50:28:0110325:6, 50:28:0110325:36, 50:28:0110325:38, 50:28:0110325:35, 50:28:0110325:1, 50:28:0110325:5, 50:28:0110325:51, 50:28:0110325:32, 50:28:0110325:39, 50:28:0110325:37, 50:28:0110325:50, 50:28:0110325:33, 50:28:0110323:1, 50:28:0110323:3, 50:28:0110301:303, 50:28:0110301:282, 50:28:0110301:161, 50:28:0110301:201, 50:28:0110301:98, 50:28:0110301:567, 50:28:0110301:564, 50:28:0110301:200, 50:28:0110301:287, 50:28:0110301:219, 50:28:0110301:386, 50:28:0110301:57, 50:28:0110301:566, 50:28:0110301:41, 50:28:0110301:15, 50:28:0110301:32, 50:28:0110301:235, 50:28:0110301:681, 50:28:0110301:682, 50:28:0110301:63, 50:28:0110301:48, 50:28:0110301:230, 50:28:0110301:30, 50:28:0110301:5, 50:28:0110301:639, 50:28:0110301:272, 50:28:0110301:343, 50:28:0110301:20, 50:28:0110301:58, 50:28:0110301:305, 50:28:0110301:304, 50:28:0110301:224, 50:28:0110301:156, 50:28:0110301:565, 50:28:0110301:560, 50:28:0110301:138, 50:28:0110301:376, 50:28:0110301:557, 50:28:0110301:666, 50:28:0110301:330 (ЕЗ 50:28:000000:40), 50:28:0110301:556, 50:28:0110301:331 (ЕЗ 50:28:000000:40), 50:28:0110301:561, 50:28:000000:55981, 50:28:0110301:168, 50:28:0110301:338, 50:28:0110318:189, 50:28:0110301:768, 50:28:0110318:146, 50:28:0110318:91, 50:28:0110301:562, 50:28:0110301:335, 50:28:0110318:122, 50:28:0110301:249, 50:28:0110301:307, 50:28:0110301:378, 50:28:0110301:370, 50:28:0110301:319, 50:28:0110318:14, 50:28:0110301:288, 50:28:0110301:348, 50:28:0110318:170, 50:28:0110301:563, 50:28:0110318:119, 50:28:0110301:295, 50:28:0110318:1, 50:28:0110301:351, 50:28:0110301:558, 50:28:0110318:78, 50:28:0110318:137, 50:28:0110318:171, 50:28:0110301:357, 50:28:0110318:132, 50:28:0110301:301, 50:28:0110301:559, 50:28:0110318:118, 50:28:0110318:128, 50:28:0110301:381, 50:28:0110301:339, 50:28:000000:55829, 50:28:0110326:24, 50:28:0110326:26, 50:28:0110326:27, 50:28:0110326:22, 50:28:0110326:12 (ЕЗ 50:28:000000:40), 50:28:000000:55898, 50:28:0110326:10, 50:28:0110326:28, 50:28:0110305:34, 50:28:0110305:87, 50:28:0110305:88, 50:28:0110305:9, 50:28:0110305:10, 50:28:0110305:60, 50:28:0110305:43, 50:28:0110305:39, 50:28:0110305:42, 50:28:0110305:54, 50:28:0110305:72, 50:28:0110305:78,
Кадастровые номера земельных участков (при их наличии), в отношении которых испрашивается публичный сервитут и границы которых внесены в Единый государственный реестр недвижимости	50:31:000000:52, 50:28:0110156:48, 50:28:0110325:34, 50:28:0110325:6, 50:28:0110325:36, 50:28:0110325:38, 50:28:0110325:35, 50:28:0110325:1, 50:28:0110325:5, 50:28:0110325:51, 50:28:0110325:32, 50:28:0110325:39, 50:28:0110325:37, 50:28:0110325:50, 50:28:0110325:33, 50:28:0110323:1, 50:28:0110323:3, 50:28:0110301:303, 50:28:0110301:282, 50:28:0110301:161, 50:28:0110301:201, 50:28:0110301:98, 50:28:0110301:567, 50:28:0110301:564, 50:28:0110301:200, 50:28:0110301:287, 50:28:0110301:219, 50:28:0110301:386, 50:28:0110301:57, 50:28:0110301:566, 50:28:0110301:41, 50:28:0110301:15, 50:28:0110301:32, 50:28:0110301:235, 50:28:0110301:681, 50:28:0110301:682, 50:28:0110301:63, 50:28:0110301:48, 50:28:0110301:230, 50:28:0110301:30, 50:28:0110301:5, 50:28:0110301:639, 50:28:0110301:272, 50:28:0110301:343, 50:28:0110301:20, 50:28:0110301:58, 50:28:0110301:305, 50:28:0110301:304, 50:28:0110301:224, 50:28:0110301:156, 50:28:0110301:565, 50:28:0110301:560, 50:28:0110301:138, 50:28:0110301:376, 50:28:0110301:557, 50:28:0110301:666, 50:28:0110301:330 (ЕЗ 50:28:000000:40), 50:28:0110301:556, 50:28:0110301:331 (ЕЗ 50:28:000000:40), 50:28:0110301:561, 50:28:000000:55981, 50:28:0110301:168, 50:28:0110301:338, 50:28:0110318:189, 50:28:0110301:768, 50:28:0110318:146, 50:28:0110318:91, 50:28:0110301:562, 50:28:0110301:335, 50:28:0110318:122, 50:28:0110301:249, 50:28:0110301:307, 50:28:0110301:378, 50:28:0110301:370, 50:28:0110301:319, 50:28:0110318:14, 50:28:0110301:288, 50:28:0110301:348, 50:28:0110318:170, 50:28:0110301:563, 50:28:0110318:119, 50:28:0110301:295, 50:28:0110318:1, 50:28:0110301:351, 50:28:0110301:558, 50:28:0110318:78, 50:28:0110318:137, 50:28:0110318:171, 50:28:0110301:357, 50:28:0110318:132, 50:28:0110301:301, 50:28:0110301:559, 50:28:0110318:118, 50:28:0110318:128, 50:28:0110301:381, 50:28:0110301:339, 50:28:000000:55829, 50:28:0110326:24, 50:28:0110326:26, 50:28:0110326:27, 50:28:0110326:22, 50:28:0110326:12 (ЕЗ 50:28:000000:40), 50:28:000000:55898, 50:28:0110326:10, 50:28:0110326:28, 50:28:0110305:34, 50:28:0110305:87, 50:28:0110305:88, 50:28:0110305:9, 50:28:0110305:10, 50:28:0110305:60, 50:28:0110305:43, 50:28:0110305:39, 50:28:0110305:42, 50:28:0110305:54, 50:28:0110305:72, 50:28:0110305:78,		

50:28:000000:55828, 50:28:0110326:23, 50:28:0110326:25,
 50:28:0110305:86, 50:28:0110305:84, 50:28:0110326:13,
 50:28:0110326:14, 50:28:000000:400, 50:28:0110326:7,
 50:28:0110326:15, 50:28:0110326:21, 50:28:000000:55707,
 50:28:0110326:8, 50:28:0110326:16, 50:28:0110326:20,
 50:28:0110326:18, 50:28:0110326:19, 50:28:0110326:17,
 50:28:0110303:134, 50:28:0110156:64, 50:28:0110156:871,
 50:28:0110156:870, 50:28:0110220:263, 50:28:0110220:70,
 50:28:0110220:76, 50:28:0110220:71, 50:28:0110220:74,
 50:28:0110220:75, 50:28:000000:48262, 50:28:0110220:5,
 50:28:0110220:38, 50:28:0110220:42, 50:28:0110220:41,
 50:28:0110220:40, 50:28:0110220:35, 50:28:0110220:39,
 50:28:0110220:33, 50:28:0110220:34, 50:28:0110220:37,
 50:28:0110220:36, 50:28:0110220:7, 50:28:0110220:72,
 50:28:0110220:73, 50:28:0110212:82, 50:28:0110212:161,
 50:28:0110212:26, 50:28:0110212:58, 50:28:0110212:86,
 50:28:0110212:85, 50:28:0110220:46, 50:28:0110220:43,
 50:28:0110220:44, 50:28:0110220:45, 50:28:0110220:68,
 50:28:0110220:65, 50:28:0110220:66, 50:28:0110220:67,
 50:28:0110327:3, 50:28:0110327:7, 50:28:0110327:8,
 50:28:0110327:20, 50:28:0110327:21, 50:28:0110327:9,
 50:28:0110329:364, 50:28:0110304:442, 50:28:0110329:368,
 50:28:0110329:367, 50:28:0110329:369, 50:28:0110329:310,
 50:28:0110329:365, 50:28:0110329:370, 50:28:0110329:366,
 50:28:0110329:371, 50:28:0110310:378, 50:28:0110310:361,
 50:28:0110310:169, 50:28:0110310:64, 50:28:0110310:172,
 50:28:0110310:176, 50:28:0110310:41, 50:28:0110310:180,
 50:28:0110310:32, 50:28:0110310:376, 50:28:0110310:182,
 50:28:0110310:184, 50:28:0110310:280, 50:28:0110310:186,
 50:28:0110310:188, 50:28:0110310:191, 50:28:0110310:193,
 50:28:0110310:195, 50:28:0110310:196, 50:28:0110310:359,
 50:28:0110310:377, 50:28:0110310:364, 50:28:0110310:380,
 50:28:0110310:198, 50:28:0110310:199, 50:28:0110310:201,
 50:28:0110310:365, 50:28:0110310:291, 50:28:0110310:206,
 50:28:0110310:366, 50:28:0110310:360, 50:28:0110310:373,
 50:28:0110310:212, 50:28:0110310:214, 50:28:0110310:216,
 50:28:0110310:218, 50:28:0110310:15, 50:28:0110310:221,
 50:28:0110310:223, 50:28:0110310:225, 50:28:0110310:227,
 50:28:0110310:229, 50:28:0110310:231, 50:28:0110310:233,
 50:28:0110310:235, 50:28:0110310:65, 50:28:0110310:237,
 50:28:0110310:238, 50:28:0110310:372, 50:28:0110310:379,
 50:28:0110310:370, 50:28:0110310:385, 50:28:0110310:369,
 50:28:0110310:375, 50:28:0110310:245, 50:28:0110310:247,
 50:28:0110310:249, 50:28:0110310:10, 50:28:0110310:252,
 50:28:0110310:371, 50:28:0110310:374, 50:28:0110310:368,
 50:33:0010201:87, 50:33:0010201:86, 50:33:0010201:88,
 50:33:000000:66, 50:33:0010207:46, 50:33:0010207:43,
 50:33:0010207:44, 50:33:0010207:42, 50:33:0010207:41,
 50:33:0010207:34, 50:33:0010207:40, 50:33:0010207:39,
 50:33:0010203:235, 50:33:0010203:231, 50:33:0010203:234,
 50:33:0010203:233, 50:33:0010203:232, 50:33:0010209:276,
 50:33:0010209:275, 50:33:0010226:221, 50:33:0010226:223,
 50:33:0010226:219, 50:33:0010226:220, 50:33:0010226:224,
 50:33:0010226:222, 50:33:0010226:225, 50:33:0010256:45,
 50:33:0010256:41, 50:33:0010256:46, 50:33:0010256:47,
 50:33:0010256:48, 50:33:0010210:40, 50:33:0010210:53,
 50:33:0010210:52, 50:33:0010210:42, 50:33:0010210:54,
 50:33:0010210:43, 50:33:0010210:41, 50:33:0010210:29,
 50:33:0010210:1, 50:33:0010251:121, 50:33:0010251:120,
 50:33:0010251:111, 50:33:0010290:3, 50:33:0010290:17,
 50:33:0010290:72, 50:33:0010255:83, 50:33:0010255:14,
 50:33:0010477:59, 50:33:0010477:55, 50:33:0010477:60,
 50:33:0010477:86, 50:33:0010477:66, 50:33:0010477:56 (E3
 50:33:000000:99), 50:33:0030104:70, 50:33:0030104:57,
 50:33:000000:93073, 50:33:0030104:69, 50:33:0030104:67,

		50:33:000000:92509, 50:33:0030104:68, 50:33:0030104:39, 50:33:0030104:36, 50:33:0030104:31, 50:33:0030104:38, 50:33:0030104:37, 50:33:0030104:32, 50:33:0030104:76, 50:33:0030104:6, 50:33:0030104:7, 50:33:0030120:234, 50:33:0030104:8, 50:33:0030104:35, 50:33:0030104:10, 50:33:0030104:118, 50:33:000000:91784, 50:33:0010440:81, 50:33:0010227:268, 50:33:0010440:82, 50:33:0010440:35, 50:33:0010440:49, 50:33:0010440:48, 50:33:0010440:84, 50:33:0010440:85, 50:33:0010440:91, 50:33:0010440:94, 50:33:0010440:88, 50:33:0010440:86, 50:33:0010440:90, 50:33:000000:90741, 50:33:0010440:83, 50:33:0010440:87, 50:33:0010440:93, 50:33:0010440:92, 50:33:0010440:89, 50:33:0010440:53, 50:33:0010452:148, 50:33:0010452:147, 50:33:0010452:1365, 50:33:0010452:40, 50:33:000000:93281, 50:33:0010452:1379, 50:33:0010401:71 (E3 50:33:000000:99), 50:33:0010401:328, 50:33:0010464:88, 50:33:0010464:89, 50:33:0010464:87, 50:33:000000:93849, 50:33:000000:93848, 50:33:0010464:219, 50:33:0010459:6, 50:33:0010458:263, 50:33:0010458:264, 50:33:0010458:103, 50:33:0010458:129, 50:33:0010459:37, 50:33:0010459:12, 50:33:000000:90743, 50:33:0010459:14, 50:33:0010459:15, 50:33:000000:93143, 50:33:0030176:56, 50:33:0030176:57, 50:33:0030176:54, 50:33:0030176:55, 50:33:0040101:75, 50:33:0040101:141, 50:33:0040101:2 (E3 50:33:000000:99), 50:33:000000:85080, 50:33:0040101:142, 50:33:0030176:10, 50:33:0040101:98, 50:33:0040101:97, 50:33:0040101:96, 50:33:0040101:94, 50:33:000000:93178, 50:33:0040101:93, 50:33:0040101:83, 50:33:0040101:78, 50:33:0040101:76, 50:33:0040104:317, 50:33:0040104:289, 50:33:0040104:240, 50:33:0040104:7, 50:33:0040104:316, 50:33:0040101:72, 50:33:0040101:73, 50:33:0040101:74, 50:33:0040101:77, 50:33:0040101:81, 50:33:0040101:79, 50:33:0040104:137, 50:33:0040104:144, 50:33:000000:83541, 50:33:0040104:287, 50:33:0040104:218, 50:33:0040104:311, 50:33:0040104:225, 50:33:0040101:68, 50:33:0040121:14, 50:33:0040121:18, 50:33:0040121:13, 50:33:0040123:15, 50:33:0040123:227, 50:33:0040123:74, 50:33:0040123:70, 50:33:0040123:231, 50:33:0040123:2, 50:33:0040125:68, 50:33:0040125:13, 50:31:000000, 50:31:0060103, 50:28:000000, 50:28:0110325, 50:28:0110323, 50:28:0110301, 50:28:0110331, 50:28:0110326, 50:28:0110305, 50:28:0110302, 50:28:0110303, 50:28:0110156, 50:28:0110220, 50:28:0110212, 50:28:0110327, 50:28:0110329, 50:28:0110310, 50:33:000000, 50:33:0010201, 50:33:0010207, 50:33:0010203, 50:33:0010209, 50:33:0010226, 50:33:0010256, 50:33:0010238, 50:33:0010210, 50:33:0010251, 50:33:0010290, 50:33:0010477, 50:33:0030104, 50:33:0030120, 50:33:0010438, 50:33:0010440, 50:33:0010452, 50:33:0010401, 50:33:0010464, 50:33:0010459, 50:33:0010458, 50:33:0030176, 50:33:0040101, 50:33:0040104, 50:33:0040121, 50:33:0040122, 50:33:0040123, 50:33:0040125
10	Вид права, на котором инженерное сооружение принадлежит заявителю (если подано ходатайство об установлении публичного сервитута в целях реконструкции или эксплуатации инженерного сооружения) право собственности	
11	Сведения о способах представления результатов рассмотрения ходатайства:	
	в виде электронного документа, который направляется уполномоченным органом заявителю посредством электронной почты	да (да/нет)
	в виде бумажного документа, который заявитель получает непосредственно при личном обращении или посредством почтового отправления	да (да/нет)

12	<p>Документы, прилагаемые к ходатайству:</p> <ol style="list-style-type: none"> 1. Графическое описание местоположения границ публичного сервитута и перечень координат характерных точек этих границ в системе координат, установленной для ведения Единого государственного реестра недвижимости: <ol style="list-style-type: none"> 1.1. Схема расположения границ публичного сервитута в виде файла в формате PDF в полноцветном режиме с разрешением не менее 300 dpi в масштабе, обеспечивающем читаемость местоположения характерных точек. 1.2. Описание местоположения границ публичного сервитута, содержащего координаты характерных точек границ публичного сервитута, в виде файла в формате XML, созданного с использованием XML-схем, обеспечивающих считывание и контроль представленных данных. 2. Технический паспорт Электросетевого комплекса «Подстанция 110 кВ «Лужники» №569 с линиями электропередачи и кабельными линиями», 1 экз., копия. 3. Свидетельство о государственной регистрации права от 30.06.2007 г. серия 50НБ №308660, 1 экз., копия. 4. Выписка из ЕГРН в отношении объекта 50:33:0040122:1201, 1 экз., копия. 5. Доверенность от 23.09.2020 г., зарегистрированная в реестре за № 77/555-н/77-2020-5-805, 1 экз., копия. 6. Доверенность от 20.03.2020 г., зарегистрированная в реестре за №77/555-н/77-2020-2-927, 1 экз., копия. 										
13	<p>Подтверждаю согласие на обработку персональных данных (сбор, систематизацию, накопление, хранение, уточнение (обновление, изменение), использование, распространение (в том числе передачу), обезличивание, блокирование, уничтожение персональных данных, а также иных действий, необходимых для обработки персональных данных в соответствии с законодательством Российской Федерации), в том числе в автоматизированном режиме</p>										
14	<p>Подтверждаю, что сведения, указанные в настоящем ходатайстве, на дату представления ходатайства достоверны; документы (копии документов) и содержащиеся в них сведения соответствуют требованиям, установленным статьей 39.41 Земельного кодекса Российской Федерации</p>										
15	<table border="1" style="width: 100%; border-collapse: collapse;"> <tr> <td style="width: 60%; padding: 5px;">Подпись:</td> <td style="width: 40%; padding: 5px;">Дата:</td> </tr> <tr> <td style="text-align: center; padding: 5px;"></td> <td style="padding: 5px;">« 03 » марта 2021 г.</td> </tr> <tr> <td style="text-align: center; padding: 5px;">М.Г. Котолевская</td> <td></td> </tr> <tr> <td style="text-align: center; padding: 5px;">(подпись)</td> <td style="padding: 5px;"></td> </tr> <tr> <td style="text-align: center; padding: 5px;">(инициалы, фамилия)</td> <td style="padding: 5px;"></td> </tr> </table>	Подпись:	Дата:		« 03 » марта 2021 г.	М.Г. Котолевская		(подпись)		(инициалы, фамилия)	
Подпись:	Дата:										
	« 03 » марта 2021 г.										
М.Г. Котолевская											
(подпись)											
(инициалы, фамилия)											